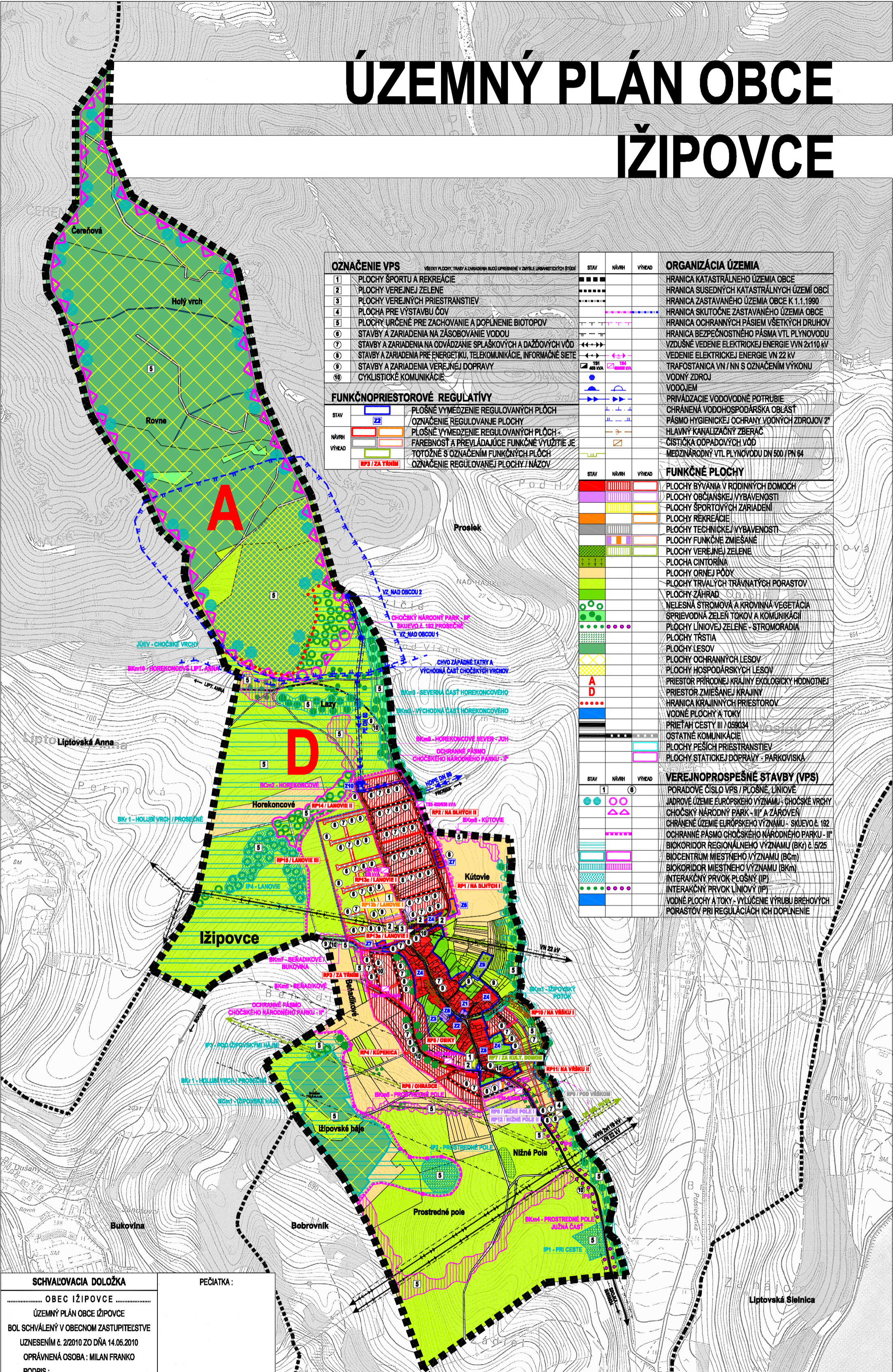


# ÚZEMNÝ PLÁN OBCE IŽIPOVCE



OZNAČENIE VPS		STAV	NÁVRH	VÝHĽAD	ORGANIZÁCIA ÚZEMIA
1	PLOCHY ŠPORTU A REKREÁCIE	■ ■ ■ ■			HRANICA KATASTRÁLNEHO ÚZEMIA OBCE
2	PLOCHY VEREJNEJ ZELENE	■ ■ ■ ■ ■ ■			HRANICA SUSEDNÝCH KATASTRÁLNYCH ÚZEMÍ OBČÍ
3	PLOCHY VEREJNÝCH PRIESTRANSTEV	■ ■ ■ ■ ■ ■			HRANICA ZASTAVANÉHO ÚZEMIA OBCE K 1.1.1990
4	PLOCHA PRE VÝSTAVBU ČOV	■ ■ ■ ■ ■ ■			HRANICA SKUTOČNE ZASTAVANÉHO ÚZEMIA OBCE
5	PLOCHY URČENÉ PRE ZACHOVANIE A DOPĽNENIE BIOTOPOV	■ ■ ■ ■ ■ ■			HRANICA OCHRANNÝCH PÁSIEM VŠETKÝCH DRUHOV
6	STAVBY A ZARIADENIA NA ZASOBOVANIE VODOU	■ ■ ■ ■ ■ ■			HRANICA BEZPEČNOSTNÉHO PÁSMU VTL PLYNOVODU
7	STAVBY A ZARIADENIA NA ODVÁDZANIE SPLAŠKOVÝCH A DAŽDOVÝCH VÔD	■ ■ ■ ■ ■ ■			PÁSMO HYGIENICKEJ OCHRANY VODNÝCH ZDROJOV 2 <sup>o</sup>
8	STAVBY A ZARIADENIA PRE ENERGETIKU, TELEKOMUNIKÁCIE, INFORMAČNÉ SIEŤE	■ ■ ■ ■ ■ ■			VZDUŠNÉ VEDENIE ELEKTRICKEJ ENERGIE VVN 2x110 kV
9	STAVBY A ZARIADENIA VEREJNEJ DOPRAVY	■ ■ ■ ■ ■ ■			VEDENIE ELEKTRICKEJ ENERGIE VV 22 kV
10	CYKLISTICKÉ KOMUNIKÁCIE	■ ■ ■ ■ ■ ■			TRAFOSTANICA VV / NN S OZNAČENÍM VÝKONU
FUNKČNOPRIESTOROVÉ REGULATÍVY					VODNÝ ZDROJ
STAV	PLOŠNÉ VYMEDZENIE REGULOVANÝCH PLOCH				VODOJEM
NÁVRH	OZNAČENIE REGULOVANÝCH PLOCH				PRIVÁDZACIE VODOVODNÉ POTRUBIE
VÝHĽAD	PLOŠNÉ VYMEDZENIE REGULOVANÝCH PLOCH - FAREBNOSŤ A PREVLAĐAJÚCE FUNKČNÉ VYUŽITIE JE TOTÓŽNE S OZNAČENÍM FUNKČNÝCH PLOCH				CHRÁNENÁ VODOHOSPODÁRSKA OBLASŤ
	OZNAČENIE REGULOVANEJ PLOCHY / NÁZOV				PÁSMO HYGIENICKEJ OCHRANY VODNÝCH ZDROJOV 2 <sup>o</sup>
					HLAVNÝ KANALIZAČNÝ ZBERAČ
					CISTIČKA ODPADOVÝCH VÔD
					MEDZINÁRODNÝ VTL PLYNOVODU DN 500 / PN 64
STAV	NÁVRH	VÝHĽAD	FUNKČNÉ PLOCHY		
					PLOCHY BÝVANIA V RODINNÝCH DOMOCH
					PLOCHY OBČIANSKEJ VYBAVENOSTI
					PLOCHY ŠPORTOVÝCH ZARIADENÍ
					PLOCHY REKREÁCIE
					PLOCHY TECHNICKEJ VYBAVENOSTI
					PLOCHY FUNKČNE ZMIEŠANÉ
					PLOCHY VEREJNEJ ZELENE
					PLOCHA CINTORÍNA
					PLOCHY ORNEJ PÔDY
					PLOCHY TRVALÝCH TRÁVNATÝCH PORASTOV
					PLOCHY ZÁHRAD
					NELESNÁ STROMOVÁ A KROVINNÁ VEGETÁCIA
					SPRÍEVODNÁ ZELEN TŇOKOV A KOMUNIKÁCIÍ
					PLOCHY LÍNOVEJ ZELENE - STROMORADIA
					PLOCHY TRSTIA
					PLOCHY LESOV
					PLOCHY OCHRANNÝCH LESOV
					PLOCHY HOSPODÁRSKÝCH LESOV
					PRIESTOR PRÍRODNEJ KRAJINY EKOLÓGICKY HODNOTNEJ
					PRIESTOR ZMIEŠANEJ KRAJINY
					HRANICA KRAJINNÝCH PRIESTOROV
					VODNÉ PLOCHY A TOKY
					PRIETAH CESTY III / 059034
					OSTATNÉ KOMUNIKÁCIE
					PLOCHY PEŠÍCH PRIESTRANSTEV
					PLOCHY STATICKEJ DOPRAVY - PARKOVISKÁ
STAV	NÁVRH	VÝHĽAD	VEREJNOPROSPEŠNÉ STAVBY (VPS)		
1	6				PORADOVÉ ČÍSLO VPS / PLOŠNÉ LÍNOVÉ
					JADROVÉ ÚZEMIE EURÓPSKEHO VÝZNAMU - CHOČSKÉ VRCHY
					CHOČSKÝ NÁRODNÝ PARK - III <sup>a</sup> A ZÁROVEŇ
					CHRÁNENÉ ÚZEMIE EURÓPSKEHO VÝZNAMU - SKUEVO č. 192
					OCHRANNÉ PÁSMO CHOČSKÉHO NÁRODNÉHO PARKU - II <sup>a</sup>
					BIOKORIDOR REGIONÁLNEHO VÝZNAMU (BKr) č. 5/25
					BIOCENTRUM MIESTNEHO VÝZNAMU (BCm)
					BIOKORIDOR MIESTNEHO VÝZNAMU (Bkm)
					INTERAKČNÝ PRVOK PLOŠNÝ (IP)
					INTERAKČNÝ PRVOK LÍNOVÝ (IP)
					VODNÉ PLOCHY A TOKY - VYLÚČENIE VÝRUBU BREHOVÝCH PORASTOV PRI REGULACIÁCH ICH DOPĽNENIE

**SCHVALOVACIA DOLOŽKA**

OBEC IŽIPOVCE

ÚZEMNÝ PLÁN OBCE IŽIPOVCE

BOL SCHVÁLENÝ V OBECNOM ZASTUPITELSTVE

UZNESENÍM č. 2/2010 ZO DŇA 14.05.2010

OPRÁVNENÁ OSOBA : MILAN FRANKO

PODPIS : .....

PEČIATKA :

NÁZOV DOKUMENTÁCIE :

**ÚZEMNÝ PLÁN OBCE IŽIPOVCE**

NÁZOV VÝKRESU :

KOMPLEXNÝ VÝKRES PRIESTOROVÉHO USPORIADANIA A FUNKČNÉHO VYUŽÍVANIA KATASTRÁLNEHO ÚZEMIA S VYZNAČENOU ZÁVÄZNOU ČASŤOU RIEŠENIA A VEREJNOPROSPEŠNÝMI STAVBAMI

OBSTARÁVATEĽ : OBEC IŽIPOVCE

SPRACOVATEĽ : ING. ARCH. MONIKA CALLOVÁ - autorizovaný architekt, PLOŠTÍN 212, 031 01 LIPTOVSKÝ MIKULÁŠ, tel. 0904 659 412

STUPEŇ : ÚPN-O




DÁTUM : 06/2010

MIERKA : 1/10 000

FORMÁT : 3 A4

Č. VÝKRESU : **2**

PARÉ :

Pozn : MAPOVÝ POOKLAD @ Úrad geodézie, kartografie a katastra Slovenskej republiky č. 256-24-26828/2007 a č. 256-24-26314/2007